

Marmaris





La Turquie constitue un pont géographique et culturel entre l'Europe et l'Asie, c'est là où l'Orient rencontre l'Occident. Vous serez vraiment étonnés par l'accueil chaleureux et amical des gens de ce pays.

Tout le long des côtes de la Turquie, spécialement dans le sud, vous trouverez des endroits magnifiques à explorer et découvrir. Les côtes turques, idéal endroit pour la navigation, s'étendent de la péninsule de Calipolis jusqu'à Antalya, avec d'innombrables baies, golfes et péninsules et couvrent plus de 1.000 miles nautiques.

A partir de notre base principale de Marmaris vous découvrirez le calme des baies tranquilles et protégées. Le long des côtes il y a littéralement des hectares de ruines, vestiges de l'histoire de cette région de la période préhellénique jusqu'à l'époque de Byzance.

Ne manquez pas de visiter les ruines de Caunus, Ephèse, Pergame, Kas, Myra. Les ruines de l'Asie Mineure sont considérées comme les plus pittoresques de la Méditerranée.





La Turquie: itinéraire type 7 jours



Départ: Marmaris

Distance totale: 123 milles environ

- 1er jour: Embarquement
- 2ème jour: Marmaris - Paradise Island - Semizce (18 m)
- 3ème jour: Semizce (Dalyan/Caunos) - Asi Limani (11 m)
- 4ème jour: Asi Limani - Fethiye Bay (Olu Deniz) (24 m)
- 5ème jour: Fethiye Bay - Göcek Bay (Manastir - Sarsala) - Aga (26 m)
- 6ème jour: Aga Limani - Kadirga (35 m)
- 7ème jour: Kadirga-Marmaris (9 m)
- 8ème jour: Débarquement

itinéraire type 14 jours

Départ: Marmaris

Distance totale: 263 milles environ

- 1er jour: Embarquement
- 2ème jour: Marmaris - Ekincik (19 m)
- 3ème jour: Ekincik - Batikhamam (29 m)
- 4ème jour: Batikhamam - Fethiye (13 m)
- 5ème jour: Fethiye - Kas (50 m)
- 6ème jour: Kas - Finike (33 m)
- 7ème jour: Finike - Myra - Kekova (16 m)
- 8ème jour: Kekova - Ucagiz (5 m)
- 9ème jour: Ucagiz - Kalkan (27 m)
- 10ème jour: Kalkan - Gemiler Island (20 m)
- 11ème jour: Gemiler Island - Manastir (10 m)
- 12ème jour: Manastir - Bedri Rahmi Bay (4 m)
- 13ème jour: Bedri Rahmi Bay - Kadirga (37 m)
- 14ème jour: Kadirga - Marmaris (9 m)
- 15ème jour: Débarquement

Météo

Le meltem est le vent dominant pendant l'été. Il commence en mai-juin force 3 à 4 pour atteindre sa puissance maximum, force 6 à 7 en juillet-août et s'éteindre par la suite en septembre-octobre. Entre Kas et Bodrum sa direction est Nord, alors que sur la côte sud il est plutôt Ouest

Bodrum



Bodrum, dont le nom autrefois était Halicarnasse, fut le lieu de naissance d'Hérodote et le site où fut construit, au 4ème siècle avant J-C, le tombeau du roi Mausole, l'une des fameuses 7 Merveilles du Monde de l'Antiquité.

Bodrum a gagné sa réputation de centre artistique turc grâce à son amicale et très vivante communauté, et l'atmosphère bohème de ses petites galeries d'art. Cette communauté a permis le développement d'un style de vie à la fois très relax pendant la journée et particulièrement vivant la nuit. Les soirées à Bodrum commencent par un diner dans un des nombreux restaurants du front de mer, à déguster des fruits de mer et des spécialités locales. Après quoi des night-clubs, certains avec des spectacles ou d'excellents discos, vous emmèneront jusqu'au petit matin.

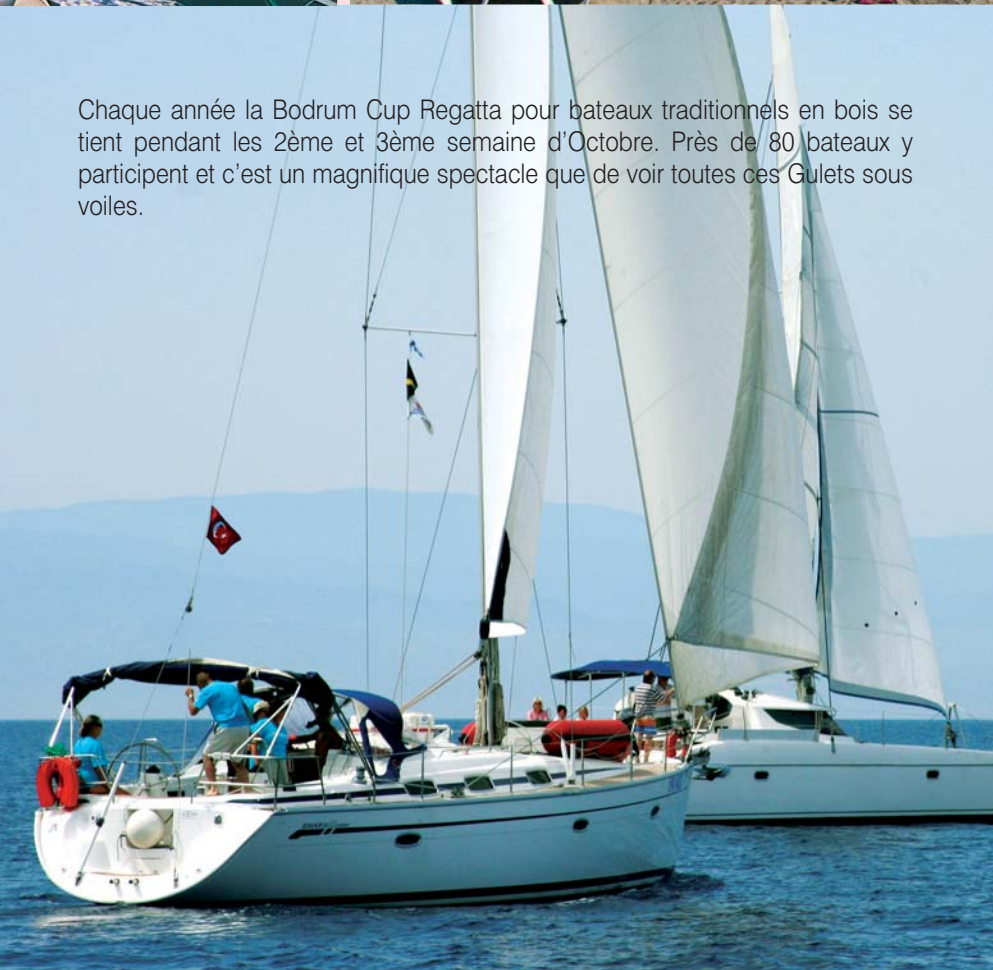
La vague annuelle de visiteurs a encouragé de nombreuses boutiques à faire de Bodrum un parfait endroit pour le shopping. Des articles en cuir de toutes sortes, des éponges naturelles et les perles en verre bleu typiquement locales font partie des bonnes affaires à réaliser dans les minuscules échoppes tout le long de ces rues étroites aux murs blanchis à la chaux.

Des boutiques présentent des killims, des tapis, des sandales et des broderies et des tissus originaux en coton naturel.





Chaque année la Bodrum Cup Regatta pour bateaux traditionnels en bois se tient pendant les 2ème et 3ème semaine d'Octobre. Près de 80 bateaux y participent et c'est un magnifique spectacle que de voir toutes ces Gulets sous voiles.



La Turquie: itinéraire type 7 jours



Départ: Bodrum

Distance totale: 121 milles environ

1er jour: Embarquement

2ème jour: Bodrum - Black Island - Orak Island - Kisebuk (23 m)

3ème jour: Kisebuk - Seven Islands (21 m)

4ème jour: Seven Islands - Langoz - English Harbour (14 m)

5ème jour: English Harbour - Cleopatra Island - Karacasogut (11 m)

6ème jour: Karacasogut - Cokertme (20 m)

7ème jour: Cokertme - Yaliciftlik - Bodrum (32 m)

8ème jour: Débarquement

Météo

Le meltem est le vent dominant pendant l'été. Il commence en mai-juin force 3 à 4 pour atteindre sa puissance maximum, force 6 à 7 en juillet-août et s'éteindre par la suite en septembre - octobre. Entre Kas et Bodrum sa direction est Nord, alors que sur la côte sud il est plutôt Ouest.